LUXURY
SAFARI HOMES

VOTRE COMPAGNON DE SAFARI

Kruger
Guide pratique

Explorez du nord au sud.
Planifiez votre journée.
Découvrez la faune.



ÉDITION FRANÇAISE

octobre 2026

PARC NATIONAL KRUGER

Votre guide du parc Kruger

appuyez sur une section pour y accéder.

Bienvenue sur Luxury Safari Homes	3
Préparer, règles de stationnement et heures de porte	4-6
Contacts utiles	7
Planifiez une journée en autotour	8
aperçu du parc et cartes nord-sud	9-14
Campements, paysages & patrimoine	15-19
Votre liste de contrôle pour les grands mammifères	20-22
notes Safari	23
Sources et contacts	24-25

Conservez ce guide sur votre téléphone avant de partir. Les cartes numériques restent nettes lorsqu'elles sont zoomées. La liste de contrôle peut être remplie dans un lecteur PDF compatible ou imprimée et complétée à la main.

Les cartes s'étendent de Pafuri au nord jusqu'à la rivière Crocodile au sud. Pour une excursion d'une journée depuis la porte Phalaborwa, commencez par la carte centrale à la page 12.

PARC NATIONAL KRUGER

Votre maison dans le bush

Une base personnelle près de la porte Phalaborwa.



Villa Yingwe- jusqu'à 4 invités



Villa Mangwa- jusqu'à 6 invités

Bienvenue de Guido et Mireille

Luxury Safari Homes propose des maisons privées dans le bush africain et des conseils de voyage personnalisés. Ce guide vous aide à préparer votre visite du parc Kruger, à choisir une carte et à noter vos observations.

Démarrer avec Phalaborwa

Nos villas sont positionnées pour explorer Kruger via la porte Phalaborwa. Demandez-nous de vous aider à adapter vos projets au temps dont vous disposez, à vos intérêts et aux conditions actuelles du parc.

Personnalisez votre journée

Laissez de la place pour des moments calmes, des oiseaux et un arrêt sans hâte. Un court trajet en voiture avec du temps à regarder est souvent plus gratifiant qu'une longue liste de destinations.

Guido & Mireille Bos
WhatsApp Guido : **+31 6 4126 4466**
www.luxurysafarihomes.com

Photo et informations sur l'hébergement : site Internet Luxury Safari Homes [1].

PARC NATIONAL KRUGER

Avant d'entrer

Un peu de préparation rend une journée en autotour beaucoup plus facile.

Apportez l'essentiel

Ayez sur vous une pièce d'identité pour chaque visiteur, vos documents de réservation ou d'entrée, un permis de conduire valide et le mode de paiement requis par SANParks. Vérifiez les frais d'entrée en vigueur, les dispositions relatives aux visiteurs d'une journée et les éventuels avis de route avant le départ.

Pack pour le temps passé dans le véhicule

De l'eau, de la nourriture ou des collations, des jumelles, un appareil photo, des piles de rechange, un chargeur de téléphone, un chapeau de soleil, des lunettes de soleil et de la crème solaire. Téléchargez ce PDF avant de partir afin que les cartes restent disponibles hors ligne.

Carburant, nourriture et pauses

Commencez avec suffisamment de carburant. Les camps de repos plus grands peuvent fournir du carburant, des magasins et de la nourriture, mais la disponibilité et les heures d'ouverture varient. Planifiez vos arrêts de confort autour des installations désignées pour les visiteurs et confirmez les services localement.

Chaleur, saisons et santé

Été : décembre-février ; automne : mars-mai ; hiver : juin-août ; printemps : septembre-novembre. Prévoyez des vêtements pour les matins frais et les après-midi chauds.

Précautions contre le paludisme

Le Kruger se trouve dans une zone à risque de paludisme. Consultez un professionnel de santé avant le départ et protégez-vous des piqûres de moustiques. En cas de fièvre inexpliquée pendant ou après le séjour, consultez rapidement et signalez votre voyage.



Préparation du visiteur : [2]. Conseils sanitaires : SANParks [5]. Consultez la météo avant le départ.

PARC NATIONAL KRUGER

Profitez du Kruger en toute sécurité

Suivez votre permis d'entrée, les panneaux et les instructions des responsables du parc.

SUR LA ROUTE	AUTOUR DE LA FAUNE
Maximum 50 km/h sur route goudronnée et 40 km/h sur piste. Respectez toute limitation inférieure signalée.	Restez dans le véhicule sauf aux endroits autorisés. Gardez les portes fermées et toutes les parties du corps à l'intérieur.
Utiliser uniquement les routes autorisées. Respectez les routes fermées et les panneaux d'interdiction d'entrée.	Ne jamais nourrir, déranger ou approcher la faune. Gardez vos distances et laissez aux animaux la possibilité de bouger.
Soyez sorti du parc ou à l'intérieur de votre camp réservé avant la fermeture.	Ne pas retirer de plantes ou d'animaux. Gardez les déchets dans le véhicule.
Prévoyez du temps en cas de circulation lente, d'observations et de retards.	Respectez les autres visiteurs et limitez le bruit.

Conditions supplémentaires

Consultez les règles SANParks sur les animaux domestiques, les armes déclarées, le tabac, les feux et les véhicules. Les vélos, motos et équipements de loisirs sont aussi réglementés. Les visiteurs à la journée ne peuvent pas apporter d'alcool.

Si vous avez besoin d'aide

Restez en sécurité. Notez le numéro de route, le carrefour ou repère le plus proche et votre position si possible. Urgences du parc : **+27 13 735 4325**.



Sources : informations vitales SANParks, règles générales et contacts d'urgence [3, 4, 6].

PARC NATIONAL KRUGER

Horaires d'ouverture des portails

Les portes d'entrée et les portes du camp ont des horaires d'ouverture différents.

MOIS	PORTES DU PARC	PORTES DU CAMP	TOUT FERME
janvier	05:30	04:30	18:30
février	05:30	05:30	18:30
mars	05:30	05:30	18:00
avril	06:00	06:00	18:00
mai - juillet	06:00	06:00	17:30
août - septembre	06:00	06:00	18:00
octobre	05:30	05:30	18:00
novembre - décembre	05:30	04:30	18:30

Vérifiez l'heure sur votre permis

Vérifiez les horaires à votre porte le jour même : ils peuvent changer. Prévoyez une marge suffisante pour les retards et n'attendez pas la dernière minute.

retour via Phalaborwa

SANParks n'autorise pas d'entrée tardive à Phalaborwa Gate. Ne comptez pas sur un accès après la fermeture.

Les horaires d'ouverture des restaurants, magasins et stations-service varient. Confirmez les horaires d'ouverture directement auprès du camp concerné avant de compter sur un arrêt.

Source : heures de fonctionnement du portail d'entrée SANParks [2], vérifiées le 28 octobre 2026. Toutes les heures correspondent à l'heure locale d'Afrique du Sud.

PARC NATIONAL KRUGER

Conserver ces contacts

Enregistrez les numéros avant d'entrer dans le parc.

CONTACTER	NUMÉRO
Luxury Safari Homes - Guido (WhatsApp)	+31 6 4126 4466
centre d'appels d'urgence Kruger	+27 13 735 4325
administration Kruger	+27 13 735 4000
porte Phalaborwa	+27 13 735 3547
porte Pafuri	+27 13 735 5574
porte Punda Maria	+27 13 735 6873
Porte Orpen	+27 13 735 0237 / 0238
Porte Phabeni	+27 13 735 5890
Porte Paul Kruger	+27 13 329 0990
porte Numbi	+27 13 735 5133
porte Malelane	+27 13 735 6152
Porte Crocodile Bridge	+27 13 735 6012

Contacts du camp. utilisez le répertoire SANParks lié pour des numéros supplémentaires. En cas d'incident, indiquez votre numéro de route, le carrefour ou point de repère le plus proche et votre position si connue.

Sources : Luxury Safari Homes [1] ; Portails SANParks et répertoire d'urgence [2, 6]. Vérifié le 28 octobre 2026.

PARC NATIONAL KRUGER

Une meilleure journée au parc

Construisez votre journée en fonction du temps dont vous disposez, et non de la distance que vous pouvez parcourir.

Départ près de votre porte

Depuis Luxury Safari Homes, partez par Phalaborwa Gate et consultez la carte page 12. Choisissez à l'avance votre trajet aller, une pause et le retour. Nous pouvons vous aider à construire une journée adaptée.

La distance n'est qu'une partie du voyage

Pour une première estimation, divisez la distance en kilomètres par 25 pour obtenir les heures de conduite. Ajoutez les observations, repas, toilettes, ralentissements et une marge au retour. Il ne s'agit pas d'une heure d'arrivée garantie.

DISTANCE	ALLOCATION DE CONDUITE LENTE
25 km	Environ 1 h, hors pauses
50 km	Environ 2 h, hors pauses
75 km	Environ 3 h, hors pauses

Fixez l'heure du demi-tour

Calculez votre retour à partir de l'heure de fermeture indiquée sur le permis. Faites demi-tour assez tôt et gardez une marge. Ne rattrapez jamais un retard en accélérant.

Pause avec un but

Essayez un point de vue sur une rivière, un site de pique-nique désigné ou un camp de repos. Vérifiez les panneaux d'observation lorsqu'ils sont disponibles, mais laissez les animaux donner le ton. Utilisez uniquement la voie publique ouverte et les lieux d'arrêt autorisés.

Les distances indiquées ci-dessus sont des exemples de planification arithmétique et non des mesures d'itinéraire. Avis routiers actuels : [7].

PARC NATIONAL KRUGER

Kruger en un coup d'œil

Nord en haut. Suivent cinq cartes régionales.



01 / Extrême nord

Pafuri et Punda Maria.
page 10

02 / Buisson du Nord

Shingwedzi et Mopani.
page 11

03 / Votre zone de départ

Phalaborwa, Letaba et Olifants.
page 12

04 / Prairies centrales

Satara et Orpen.
page 13

05 / Sud Kruger

Skukuza, Lower Sabie et les portes sud.
page 14

Carte numérique : Siyabona Africa / krugerpark.co.za [8]. L'âge de la carte n'est pas spécifié ; vérifier l'accès routier localement.

PARC NATIONAL KRUGER

01 / Pafuri et Punda Maria

Pays fluvial et sandveld du nord

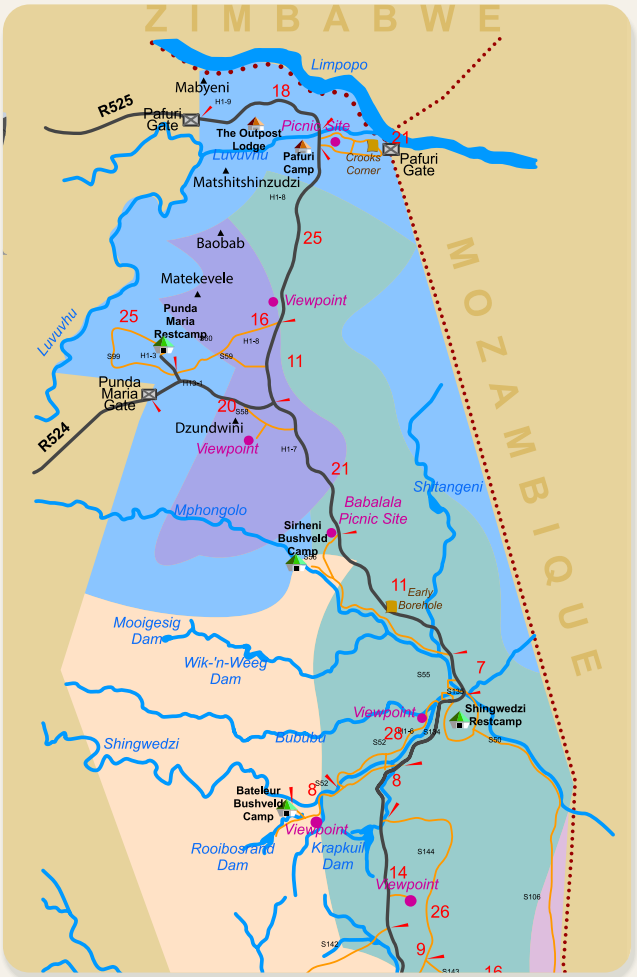

Comment utiliser cette section

Utilisez Pafuri et Punda Maria comme points d'orientation principaux. La zone des rivières Luvuvhu et Limpopo forme le paysage de l'extrême nord. Il s'agit d'une expédition distincte du Phalaborwa, plutôt que d'une extension occasionnelle d'une courte excursion d'une journée.

Lecture de carte : les lignes bleues marquent les rivières ; les routes, les portes et les camps sont étiquetés sur la carte source. Les zones paysagères colorées montrent de vastes zones de végétation. Une route ou une installation balisée n'établit pas qu'elle est actuellement ouverte.

Détail de la carte : culture vectorielle de Siyabona Africa / krugerpark.co.za [8]. Les panneaux et avis actuels du parc ont la priorité.

PARC NATIONAL KRUGER

02 / Shingwedzi et Mopani

Pays Mopane, rivières et barrages



Comment utiliser cette section

Repérez Shingwedzi, Mopani et les routes qui les relient avant d'ajouter des boucles. Un trajet le long de la rivière, une pause au camp et une bonne marge au retour valent mieux qu'un programme trop chargé.

Lecture de carte : les lignes bleues marquent les rivières ; les routes, les portes et les camps sont étiquetés sur la carte source. Les zones paysagères colorées montrent de vastes zones de végétation. Une route ou une installation balisée n'établit pas qu'elle est actuellement ouverte.

Détail de la carte : culture vectorielle de Siyabona Africa / krugerpark.co.za [8]. Les panneaux et avis actuels du parc ont la priorité.

PARC NATIONAL KRUGER

03 / Phalaborwa et Letaba

La zone de départ pour les invités Luxury Safari Homes



Comment utiliser cette section

Repérez d'abord Phalaborwa Gate, puis les routes publiques vers Letaba ou la zone choisie. Olifants se trouve plus au sud-est. Fixez les pauses et l'heure du demi-tour selon les horaires du jour.

Lecture de carte : les lignes bleues marquent les rivières ; les routes, les portes et les camps sont étiquetés sur la carte source. Les zones paysagères colorées montrent de vastes zones de végétation. Une route ou une installation balisée n'établit pas qu'elle est actuellement ouverte.

Détail de la carte : culture vectorielle de Siyabona Africa / krugerpark.co.za [8]. Les panneaux et avis actuels du parc ont la priorité.

PARC NATIONAL KRUGER

04 / Satara et Orpen

Campagne ouverte dans Central Park

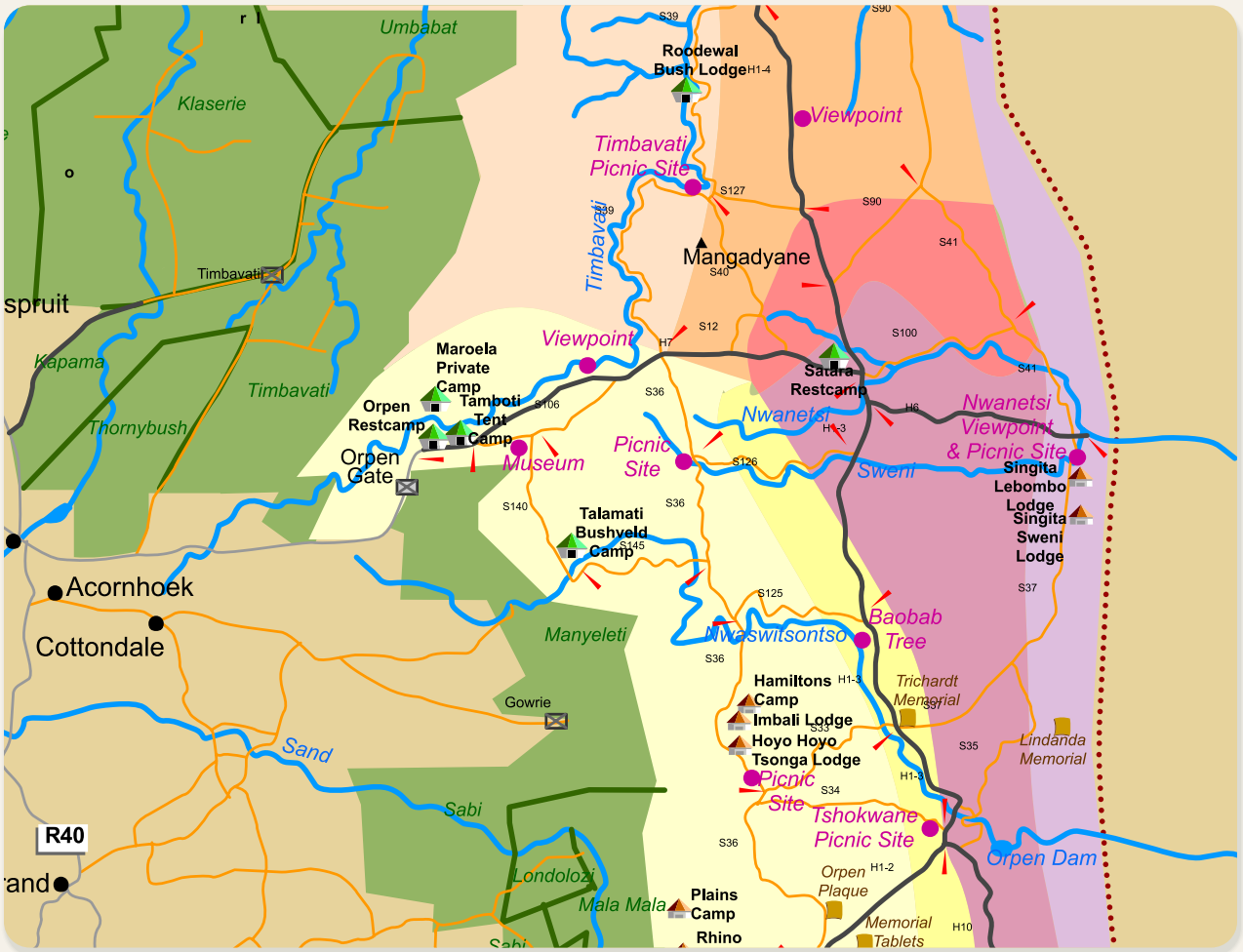

Comment utiliser cette section

Satara et Orpen ancrent cette section. Les routes des zones H7, S100 et Timbavati apparaissent dans le guide original comme des lieux à explorer. Vérifiez les distances et les accès réels avant de vous engager dans une boucle ; les observations ne sont jamais garanties.

Lecture de carte : les lignes bleues marquent les rivières ; les routes, les portes et les camps sont étiquetés sur la carte source. Les zones paysagères colorées montrent de vastes zones de végétation. Une route ou une installation balisée n'établit pas qu'elle est actuellement ouverte.

Détail de la carte : culture vectorielle de Siyabona Africa / krugerpark.co.za [8]. Les panneaux et avis actuels du parc ont la priorité.

PARC NATIONAL KRUGER

05 / Sud Kruger

Paysages de Sabie et de la rivière Crocodile

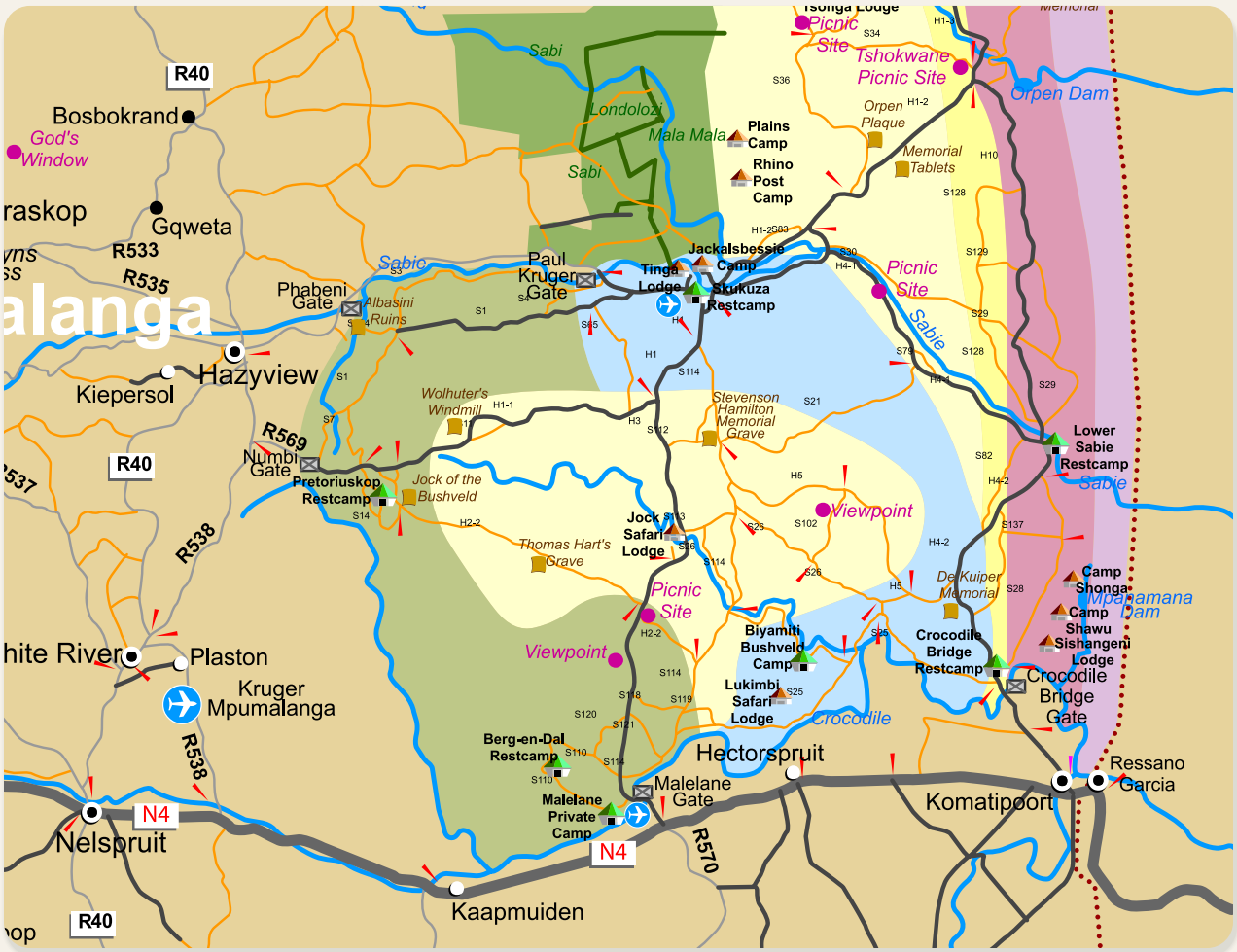

Comment utiliser cette section

Repérez Skukuza, Lower Sabie, Pretoriuskop, Berg-en-Dal et Crocodile Bridge. Explorez cette région depuis une porte du sud ou dans le cadre d'un séjour avec nuitée. Ne comptez pas sur un retour rapide à Phalaborwa.

Lecture de carte : les lignes bleues marquent les rivières ; les routes, les portes et les camps sont étiquetés sur la carte source. Les zones paysagères colorées montrent de vastes zones de végétation. Une route ou une installation balisée n'établit pas qu'elle est actuellement ouverte.

Détail de la carte : culture vectorielle de Siyabona Africa / krugerpark.co.za [8]. Les panneaux et avis actuels du parc ont la priorité.

PARC NATIONAL KRUGER

Camps du Nord et du Centre

Lieux pour faire une pause, faire le plein ou planifier une nuitée.

Punda Maria & le grand nord

Une base nord plus calme pour la zone Pafuri, paysages fluviaux et observation des oiseaux. Prévoyez une journée complète pour explorer le Grand Nord depuis une base proche.

Shingwedzi

Ce camp du nord se situe au bord de la rivière Shingwedzi. Les trajets le long du cours d'eau, les oiseaux et les saisons façonnent l'expérience.

Mopani et Tsendze

Mopani domine Pioneer Dam, dans une région de mopanes. Tsendze est un camping rustique au sud de Mopani. Vérifiez les équipements au moment de réserver.

Letaba

Un camp fluvial ombragé avec vue sur la rivière Letaba. Un endroit utile pour faire une pause tout en explorant la zone Phalaborwa-Letaba.

Olifants et Balule

Olifants offre une vue surélevée sur la rivière. Balule est une petite alternative rustique à proximité. Confirmez l'accès et les installations directement avec SANParks.



Répertoire du camp : SANParks [10]. Les installations, les activités et la disponibilité nécessitent une confirmation actuelle.

PARC NATIONAL KRUGER

Camps du centre et du sud

choisissez les arrêts qui correspondent à votre itinéraire et au temps disponible.

Satara

Les plaines ouvertes et les routes S100 et S39 sont des références cartographiques utiles dans cette zone. Les observations d'animaux sauvages sont imprévisibles ; traitez-les comme des domaines à explorer, et non comme des promesses d’animaux particuliers.

Orpen, Tamboti et Maroela

Ces camps se connectent à la route H7 vers Satara. Ils proposent différents styles d'hébergement ; confirmer les options actuelles lors de la réservation.

Skukuza et Lower Sabie

Les deux sont associés à la rivière Sabie. Skukuza est un carrefour touristique majeur ; Lower Sabie offre un cadre associé à des vues sur la rivière et à la vie des oiseaux.

Pretoriuskop et Berg-en-Dal

Pretoriuskop se trouve parmi des affleurements de granite ; Berg-en-Dal se situe dans un paysage rocheux et boisé. L'atlas comprend les deux zones et leurs routes de liaison.

Malelane et Crocodile Bridge

Bases sud près de la rivière Crocodile. Utilisez le réseau routier environnant, y compris la H4-2, pour orienter vos déplacements.



Confirmez les heures d'ouverture des installations, du restaurant et du carburant directement avec SANParks [10].

PARC NATIONAL KRUGER

Lire le paysage / 1

Les sols, les roches et la végétation changent à mesure que vous voyagez vers le sud.

Sandveld

Sols sableux et végétation diversifiée, surtout dans l'extrême nord. Baobabs, arbres à fièvre et végétation riveraine confèrent à ce territoire un caractère distinctif.

Mopane sur granit

Terrain granitique avec mopanes, Combretum et arbres épineux. La végétation peut masquer les animaux : observez les lisières et les passages de rivière.

Mopane sur sols mixtes

Terrain boisé et doucement vallonné, avec mopanes et Combretum. Cherchez les mouvements et les traces, pas seulement les animaux bien visibles.

Prairies rabougries à Mopane

Zones plus sèches et plus ouvertes avec peu de mopane. L'ouverture peut permettre de remarquer plus facilement les animaux éloignés.

terrain robuste Olifants

Sol rocailleux, forêt mixte et pâturages variés. Les vues sur la rivière et les changements d'altitude ajoutent au paysage.

collines Lebombo

Collines de rhyolite basses et sèches et affleurements rocheux le long du côté est. Les fourrés d'épines et les roches exposées créent un paysage différent de celui des plaines.

Forêt mixte à pâturage doux

Alternance d'espaces de pâturage et de boisements, où figurent le knobthorn (Senegalia nigrescens) et le marula.



Catégories d'habitats extraites et réécrites de la carte Tinkers fournie. La végétation n'est pas une garantie d'observation.

PARC NATIONAL KRUGER

Lire le paysage / 2

Les sols, les roches et la végétation changent à mesure que vous voyagez vers le sud.

Prairie basaltique ouverte

Savane ouverte associée à un pâturage productif. Prenez le temps d’analyser à la fois les troupeaux à proximité et les mouvements distants.

Savane boisée du nord sur schiste

Savane boisée et fourrés épineux, avec des zones de pâturage entre les arbres. Combretum, knobthorn et marula caractérisent ce paysage.

Savane boisée du sud sur schiste

Un autre type de savane sur schiste, avec leadwood (Combretum imberbe), marula, autres Combretum, knobthorn et fourrés épineux.

Forêt d'épines et de marula sur granit

Terrain granitique vallonné, avec boisements et pâturages variés. On y trouve des Combretum, des arbres épineux et des marulas.

Forêt mixte et fourré d'épineux

Des parcelles denses alternent avec des zones plus ouvertes, notamment les paysages de Sabie et de la rivière Crocodile. Les berges récompensent l’observation patiente.

source Pretoriuskop

Des affleurements de granit s'élèvent des prairies du sourveld. Les herbes hautes et les forêts peuvent cacher des animaux, alors gardez vos attentes flexibles.

brousse de montagne Malelane

Collines et pentes rocheuses avec pâturages nutritifs et knobthorn. Le paysage diffère des plaines centrales plus plates.



Catégories d'habitats extraites et réécrites de la carte Tinkers fournie. La végétation n'est pas une garantie d'observation.

PARC NATIONAL KRUGER

Histoire & saisons

Un paysage animalier avec une histoire humaine beaucoup plus longue.

Avant le parc national

Le guide source décrit les artefacts de l'âge de pierre, l'art rupestre des San et les colonies ultérieures de l'âge du fer. Les lieux archéologiques et les repères historiques font partie de l’histoire de Kruger ; observez-les sans rien déranger ni enlever.

ANNÉE	JALON
1898	Réserve de chasse Sabie établie.
1902	James Stevenson-Hamilton nommé garde-chasse.
1926	réserves Sabie et Shingwedzi incorporées au parc national Kruger.
1927	Le parc national ouvert au public.

Pack pour la saison

En été (décembre-février), prévoyez la chaleur et la saison des pluies. L'automne va de mars à mai, l'hiver de juin à août et le printemps de septembre à novembre. Emportez des vêtements en couches, une protection solaire et de l'eau.

Que faut-il organiser localement

Confirmez les horaires de la station-service, du magasin et du restaurant à chaque étape. Réservez sorties et marches guidées auprès du camp ou de l'opérateur. Les passages de frontière exigent leurs propres documents et contrôles.

Jalons historiques et structure saisonnière adaptés du guide fourni. Les conditions actuelles et la disponibilité varient.

PARC NATIONAL KRUGER

Votre liste de contrôle pour les grands mammifères

Un enregistrement personnel de ce que vous observez réellement.



Nom / groupe de voyage

Dates de visite

Comment l'utiliser

Cochez une espèce uniquement lorsque vous êtes sûr de son identification. Ajoutez la date et la route ou le lieu dans l'espace à côté. Conservez les observations incertaines dans vos notes plutôt que de forcer un nom.

Focus sur les plus gros mammifères

Les deux pages suivantes se concentrent sur les plus grands mammifères de safari : éléphants, félins, antilopes et autres espèces reconnaissables. Les souris, chauves-souris, musaraignes, serpents et autres petits animaux ne font pas partie de cette liste de contrôle. Certains mammifères répertoriés sont rares ; les observations ne sont jamais garanties.

Remplissez la liste dans un lecteur PDF compatible avec les formulaires, puis enregistrez votre copie. Vous pouvez aussi l'imprimer. Ne partagez pas les lieux précis d'espèces sensibles.

Mammifères plus grands sélectionnés : SANParks [9]. Photographie fournie par Luxury Safari Homes.

PARC NATIONAL KRUGER

Observations / 01

Oryctérope - Impala

VU	MAMMIFÈRE	DATE / ROUTE / LIEU
☐	Oryctérope	
☐	Buffle d'Afrique	
☐	Éléphant d'Afrique	
☐	Lycaon	
☐	Rhinocéros noir	
☐	Chacal à chabraque	
☐	Gnou bleu	
☐	Hyène brune	
☐	Zèbre de Burchell	
☐	Guib harnaché	
☐	Potamochère du Cap	
☐	Porc-épic du Cap	
☐	Caracal	
☐	Babouin chacma	
☐	Guépard	
☐	Céphalophe de Grimm	
☐	Éland du Cap	
☐	Girafe	
☐	Rhébok gris	
☐	Hippopotame	
☐	Ratel	
☐	Impala	

Cochez une observation confirmée et ajoutez la date et le lieu. Gardez les emplacements sensibles de la faune privés.

Sélection de grands mammifères de safari, basés sur SANParks [9]. Noms communs standardisés pour l'usage des invités.

PARC NATIONAL KRUGER

Observations / 02

Oréotrague - Rhinocéros blanc

VU	MAMMIFÈRE	DATE / ROUTE / LIEU
☐	Oréotrague	
☐	Grand koudou	
☐	Léopard	
☐	Bubale de Lichtenstein	
☐	Lion	
☐	Rédunca de montagne	
☐	Nyala	
☐	Ourébi	
☐	Pangolin	
☐	Céphalophe du Natal	
☐	Hippotrague rouan	
☐	Hippotrague noir	
☐	Serval	
☐	Grysbok de Sharpe	
☐	Chacal à flancs rayés	
☐	Grand rédunca	
☐	Raphicère champêtre	
☐	Damalisque tsessebe	
☐	Phacochère	
☐	Cobe à croissant	
☐	Rhinocéros blanc	

Cochez une observation confirmée et ajoutez la date et le lieu. Gardez les emplacements sensibles de la faune privés.

Sélection de grands mammifères de safari, basés sur SANParks [9]. Noms communs standardisés pour l'usage des invités.

PARC NATIONAL KRUGER

Moments inoubliables

Date, lieu, comportement, météo ou une question pour votre guide.

REMARQUE 01

REMARQUE 02

REMARQUE 03

REMARQUE 04

REMARQUE 05

REMARQUE 06



Enregistrez une copie modifiée pour conserver vos entrées. Évitez de partager les emplacements exacts des espèces sensibles.

PARC NATIONAL KRUGER

Sources & liens utiles

Édition invité | 28 octobre 2026.

Informations et présentation

Les informations pratiques, les notes de camp, les catégories d'habitats et le contexte historique ont été extraits et réécrits dans la mise en page Luxury Safari Homes. Les anciennes pages numérisées, les publicités, les plaques d'identification des animaux et les tableaux de contacts obsolètes ne sont pas inclus.

Cartographie numérique

L'aperçu et cinq vues régionales adaptent la carte vectorielle téléchargeable sur Siyabona Africa / krugerpark.co.za. Les routes goudronnées sont mises en valeur et les étiquettes et symboles externes des lodges privés sont omis ; la géographie et le tracé de la voie publique sont conservés. La date de publication de la carte n’est pas précisée ; il s'agit d'une aide à l'orientation et non d'une preuve de l'accès actuel à une route ou à une installation.

appuyez pour ouvrir une source

[1] Luxury Safari Homes - logements, photos et contact

[2] SANParks - contacts de portail et horaires d'ouverture

[3] SANParks - informations vitales sur les visiteurs

[4] SANParks - règles et règlements

[5] SANParks - informations sur le paludisme

[6] SANParks - contacts d'urgence

[7] SANParks - notifications de stationnement actuelles

[8] Siyabona Africa - carte numérique téléchargeable

[9] SANParks - source pour la sélection des mammifères

[10] SANParks - répertoire du camp

Source supplémentaire : la carte du parc Tinkers Kruger fournie par Andy & Lorrain Tinker. La sélection des plus gros mammifères est basée sur la liste de contrôle dérivée de SANParks. Photographies décoratives fournies par Luxury Safari Homes : papillons, éléphant, fleur, calao terrestre, lionne, oryctérope, rouleau et aigle. Les images de couverture et de villa proviennent du site Web de LSH ; logo fourni par le propriétaire.

Guide invité indépendant Luxury Safari Homes. Les instructions SANParks actuelles et les permis de porte sont prioritaires.

PARC NATIONAL KRUGER

Laissez-nous vous aider à planifier

Maisons privées de brousse. Conseils de voyage personnels.



Luxury Safari Homes
Guido & Mireille Bos

WhatsApp Guido
+31 6 4126 4466

www.luxurysafarihomes.com

appuyez sur le numéro ou
scannez
pour ouvrir WhatsApp.

Pour la planification du safari et l'hébergement. Pour les urgences à l'intérieur du Kruger : +27 13 735 4325.